

Условные обозначения

- 269.51

269.70

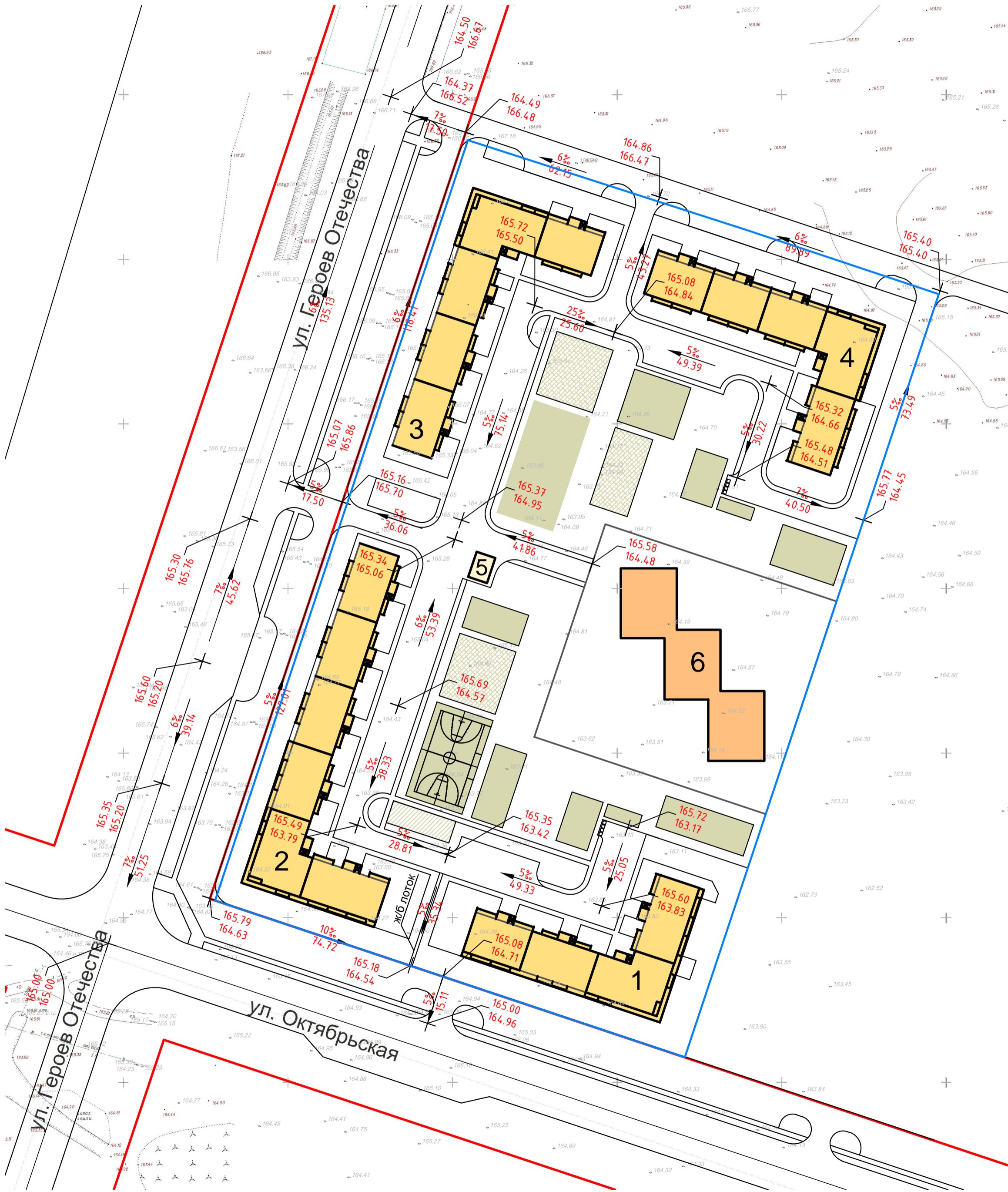
- проектная отметка,м




- существующая отметка,м
- 11

36.50

- уклон,‰

- расстояние,м
-
- граница участка проектирования



						381.06.04.КУ.ПП-13			
						г. Каменск-Уральский, Свердловская область ,			
Изм.	Кол.уч.	Лист	№док	Подпись	Дата	Проекта планировки территории 6 градостроительного комплекса в микрорайоне IV жилого района "Южный"	Стадия	Лист	Листов
ГАП		Баль			09.13		ПП	6	
Проект.		Савельев			09.13	Схема вертикальной планировки и инженерной подготовки планируемой территории М1:1000	 ТехПроект		
Проверил		Ширяева			09.13				

Изм. № подл.	Подпись и дата	Взам. инв. №