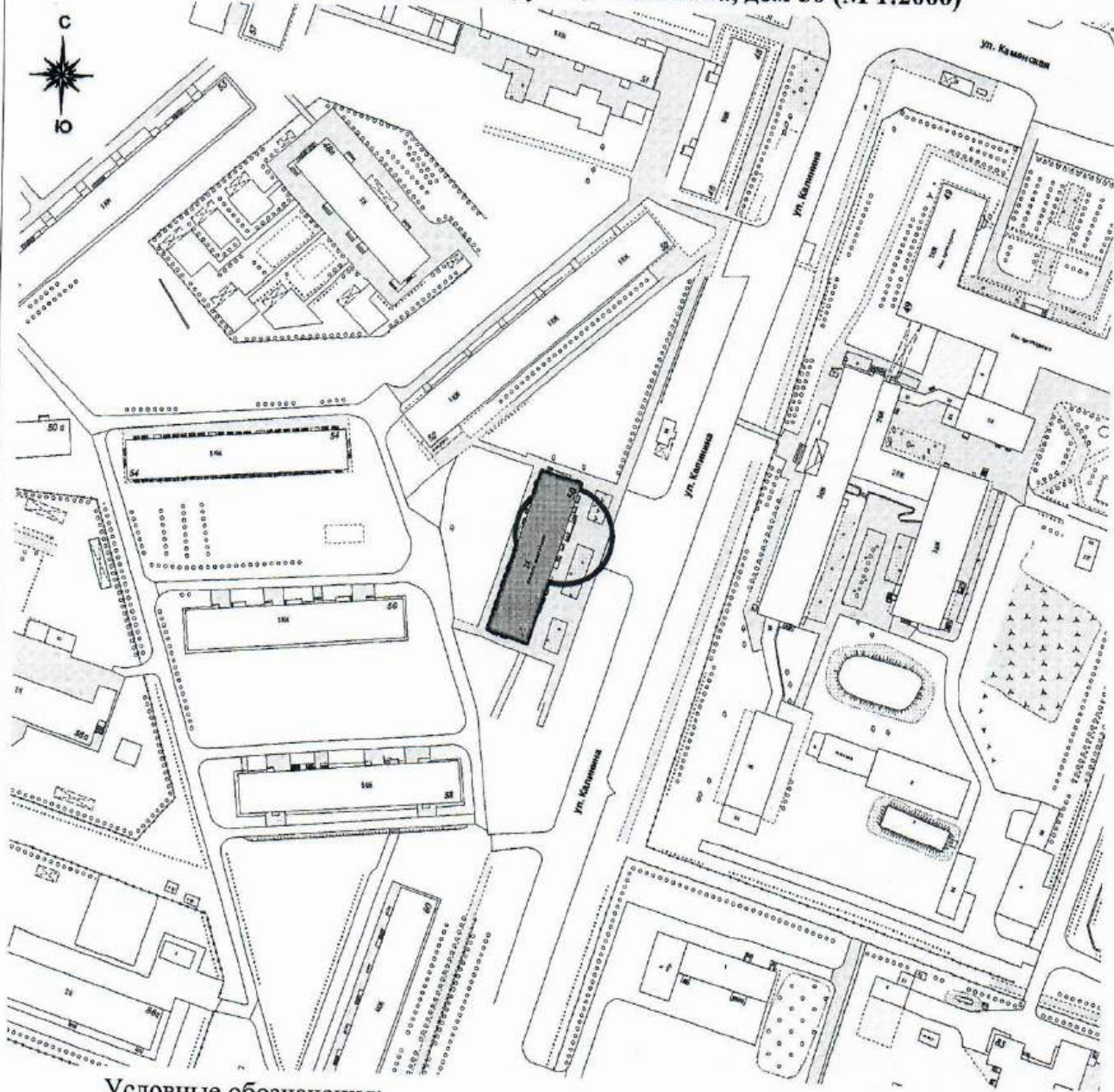


Схема границ прилегающей территории к  
ГБУЗ СО «Детская городская больница город Каменск-Уральский»,  
город Каменск-Уральский, улица Калинина, дом 50 (М 1:2000)

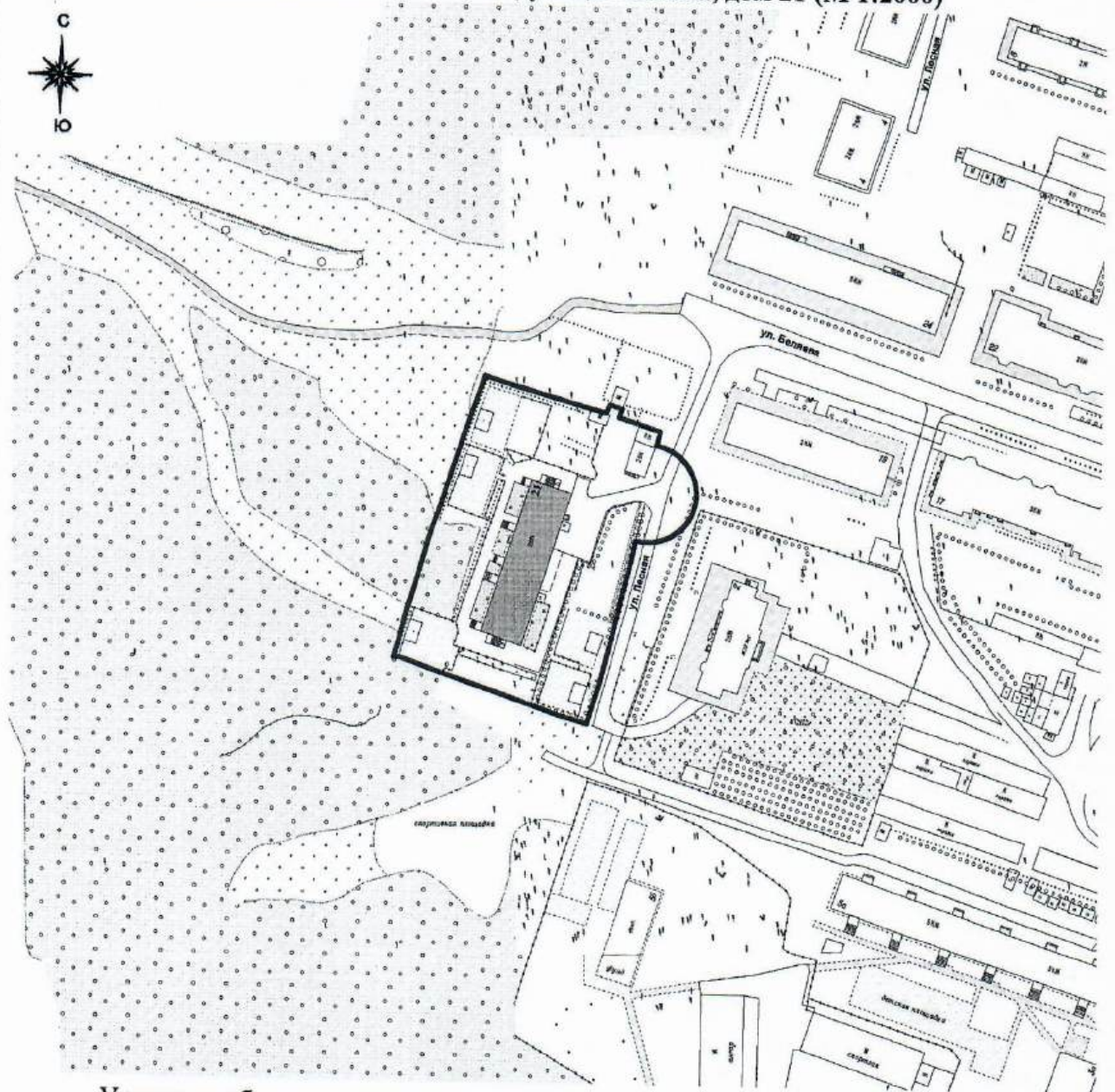


Условные обозначения:

- - границы прилегающей территории, на которой не допускается розничная продажа алкогольной продукции;
- - здание медицинской организации.



**Схема границ прилегающей территории к  
отделению медицинской реабилитации № 3 филиала  
ГАУЗ СО «Областная наркологическая больница» «Урал без наркотиков»,  
город Каменск-Уральский, улица Беляева, дом 21 (М 1:2000)**

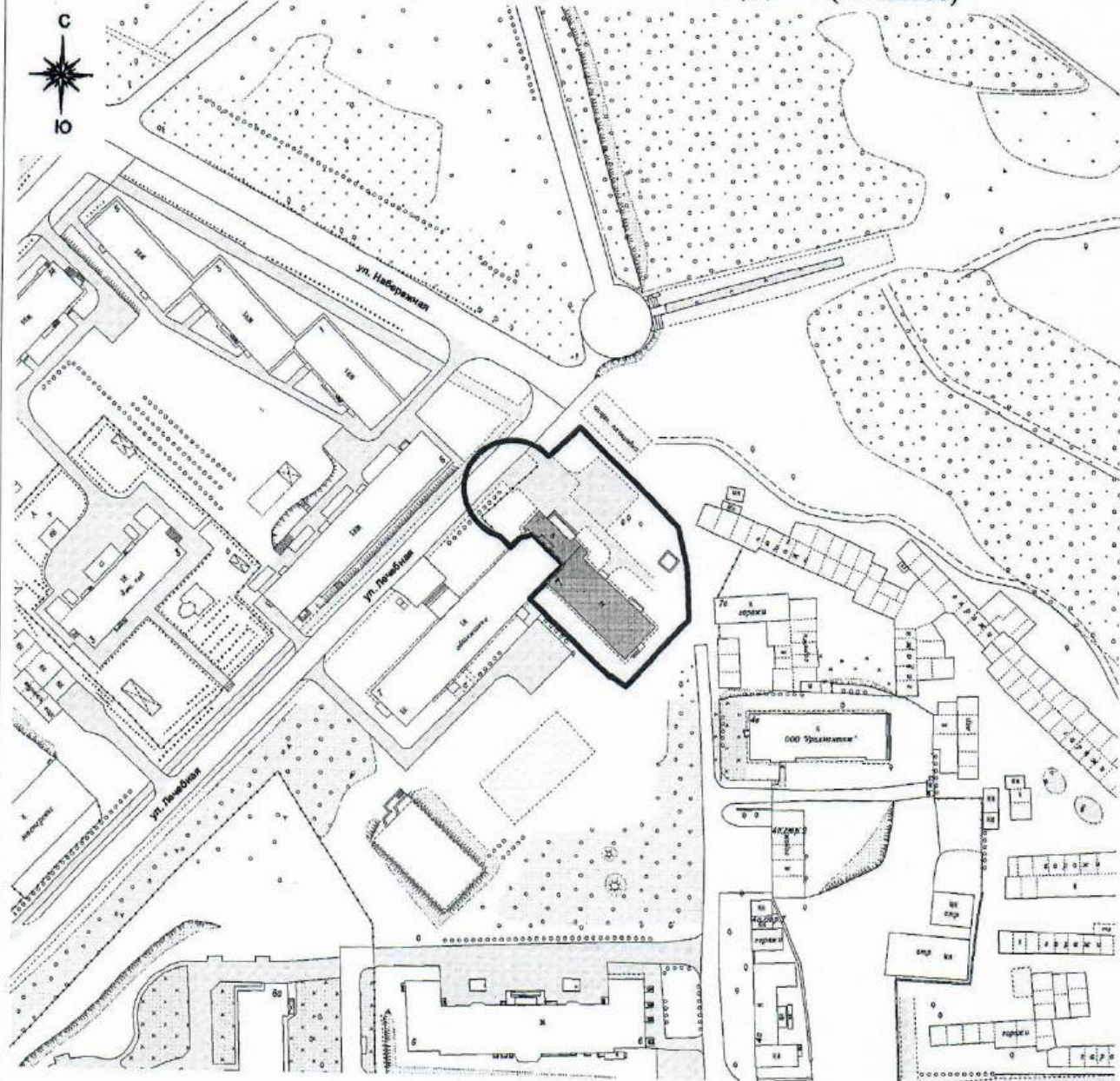


Условные обозначения:

- - границы прилегающей территории, на которой не допускается розничная продажа алкогольной продукции;
- - здание медицинской организации.



Схема границ прилегающей территории к  
ГБУЗ СО «Областная станция переливания крови»,  
город Каменск-Уральский, улица Лечебная, дом 7 (М 1:2000)



Условные обозначения:

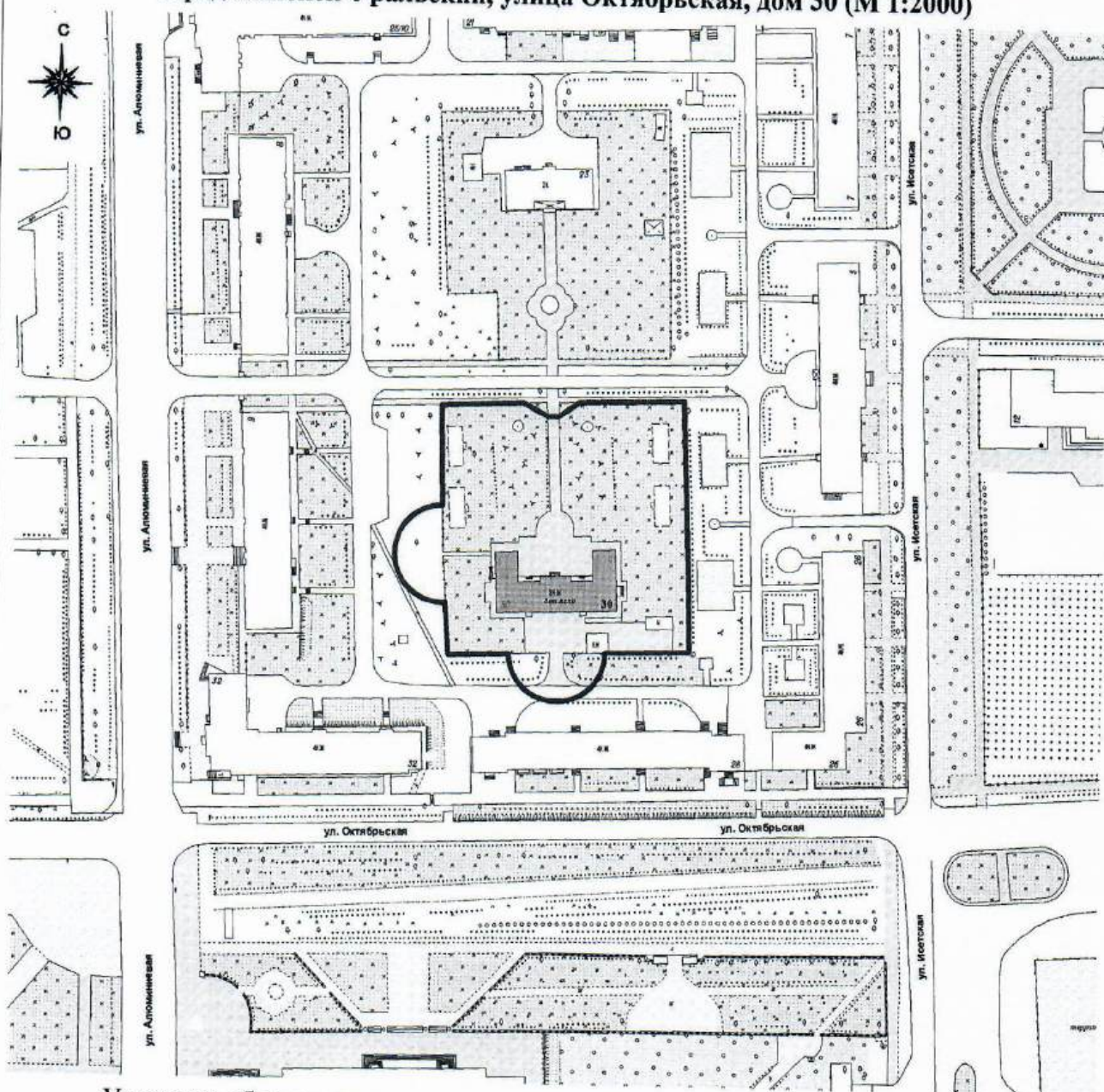
- - границы прилегающей территории, на которой не допускается розничная продажа алкогольной продукции;
- - здание медицинской организации.

В границах прилегающей территории расположены здания:

- № 7 по улице Лечебная



Схема границ прилегающей территории к  
ГАОУЗ СО «Свердловская областная клиническая психиатрическая больница»,  
город Каменск-Уральский, улица Октябрьская, дом 30 (М 1:2000)

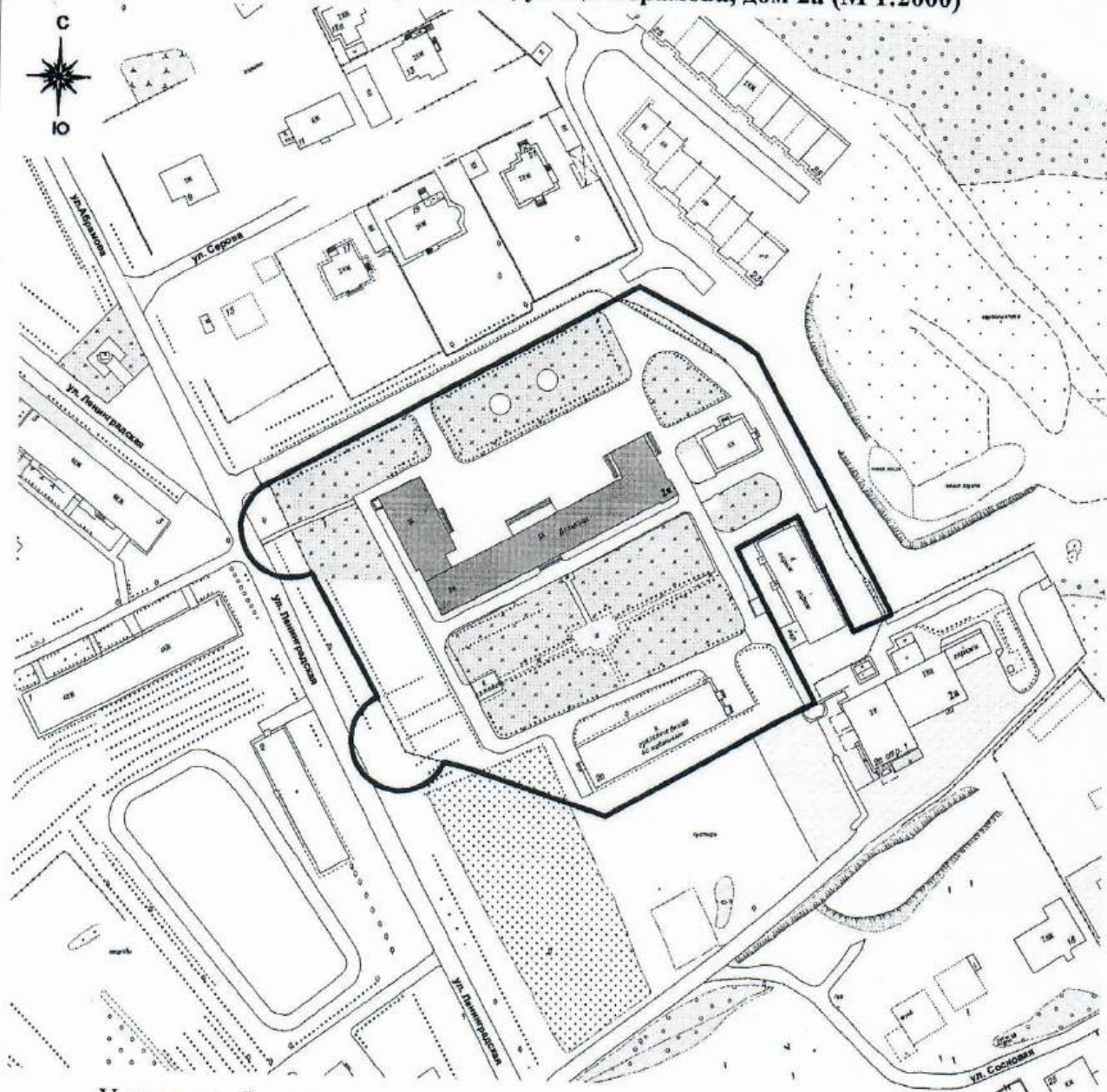


Условные обозначения:

- - границы прилегающей территории, на которой не допускается розничная продажа алкогольной продукции;
- - здание медицинской организации.



**Схема границ прилегающей территории к  
ГАОУЗ СО «Свердловская областная клиническая психиатрическая больница»,  
город Каменск-Уральский, улица Абрамова, дом 2а (М 1:2000)**

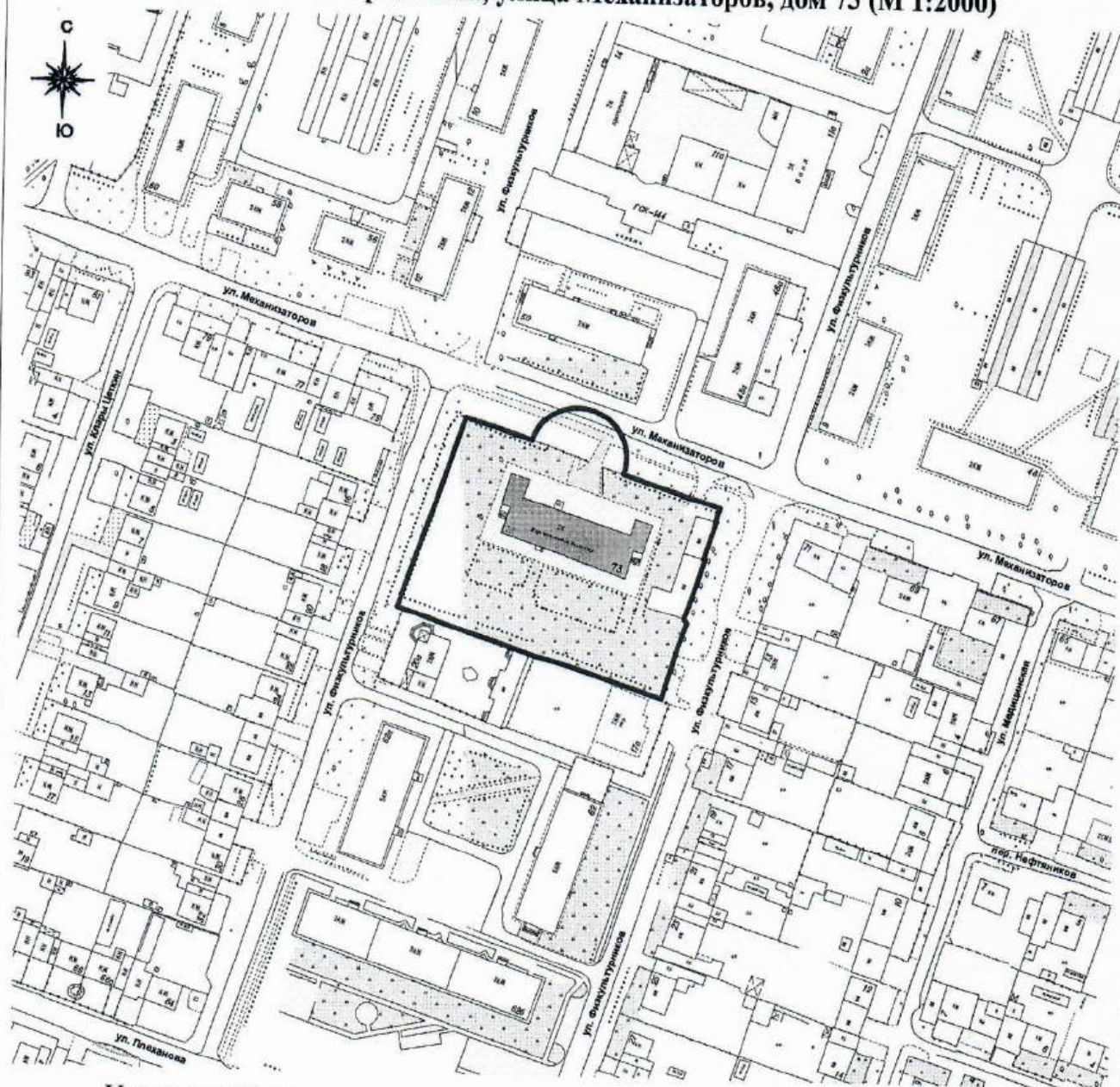


Условные обозначения:

- - границы прилегающей территории, на которой не допускается розничная продажа алкогольной продукции;
- - здание медицинской организации.



Схема границ прилегающей территории к  
ГБУЗ СО «Свердловская областная клиническая психиатрическая больница»,  
город Каменск-Уральский, улица Механизаторов, дом 73 (М 1:2000)

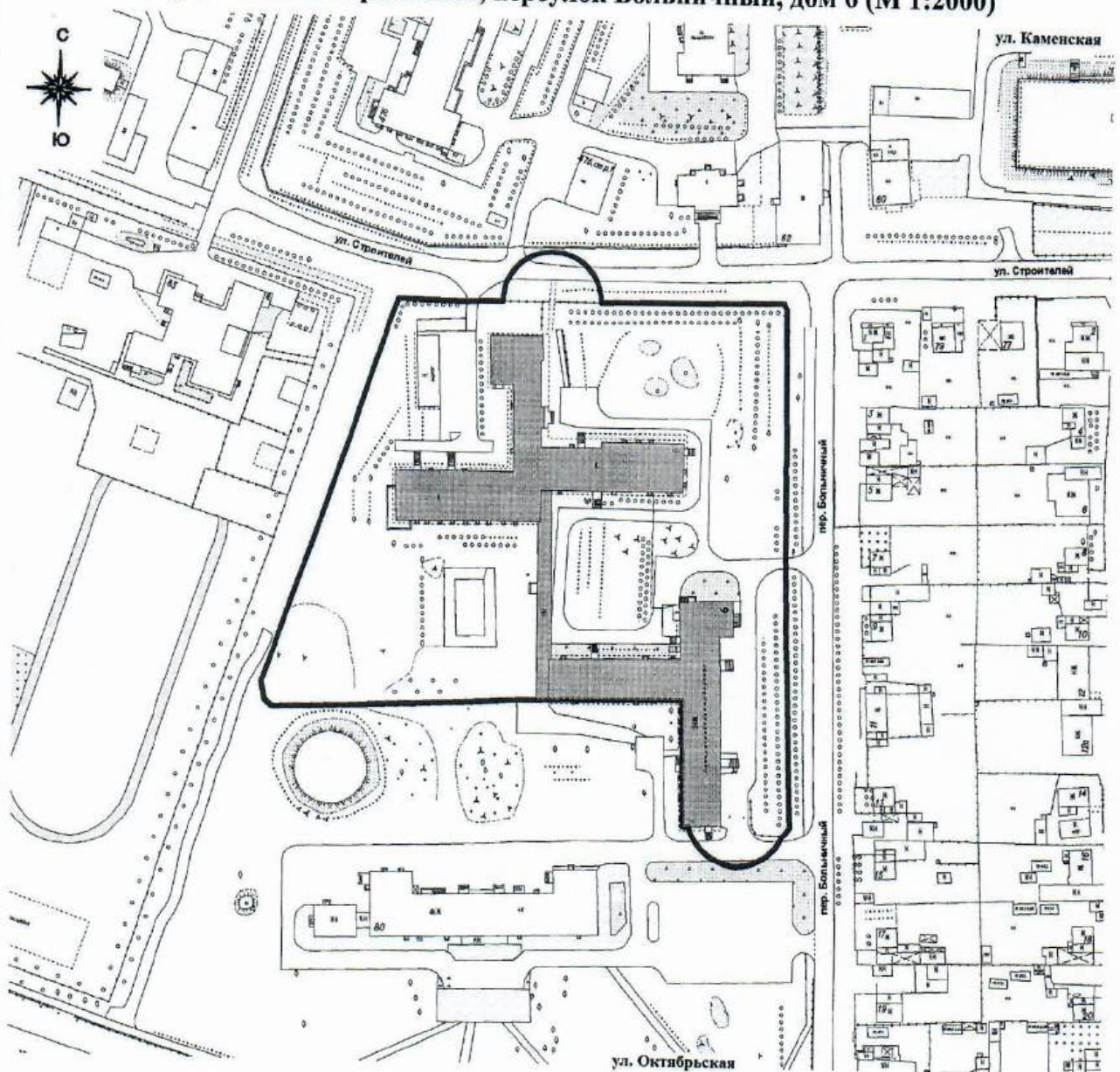


Условные обозначения:

- - границы прилегающей территории, на которой не допускается розничная продажа алкогольной продукции;
- - здание медицинской организации.



Схема границ прилегающей территории к  
ГАУЗ СО «Свердловский областной онкологический диспансер»,  
город Каменск-Уральский, переулок Больничный, дом 6 (М 1:2000)

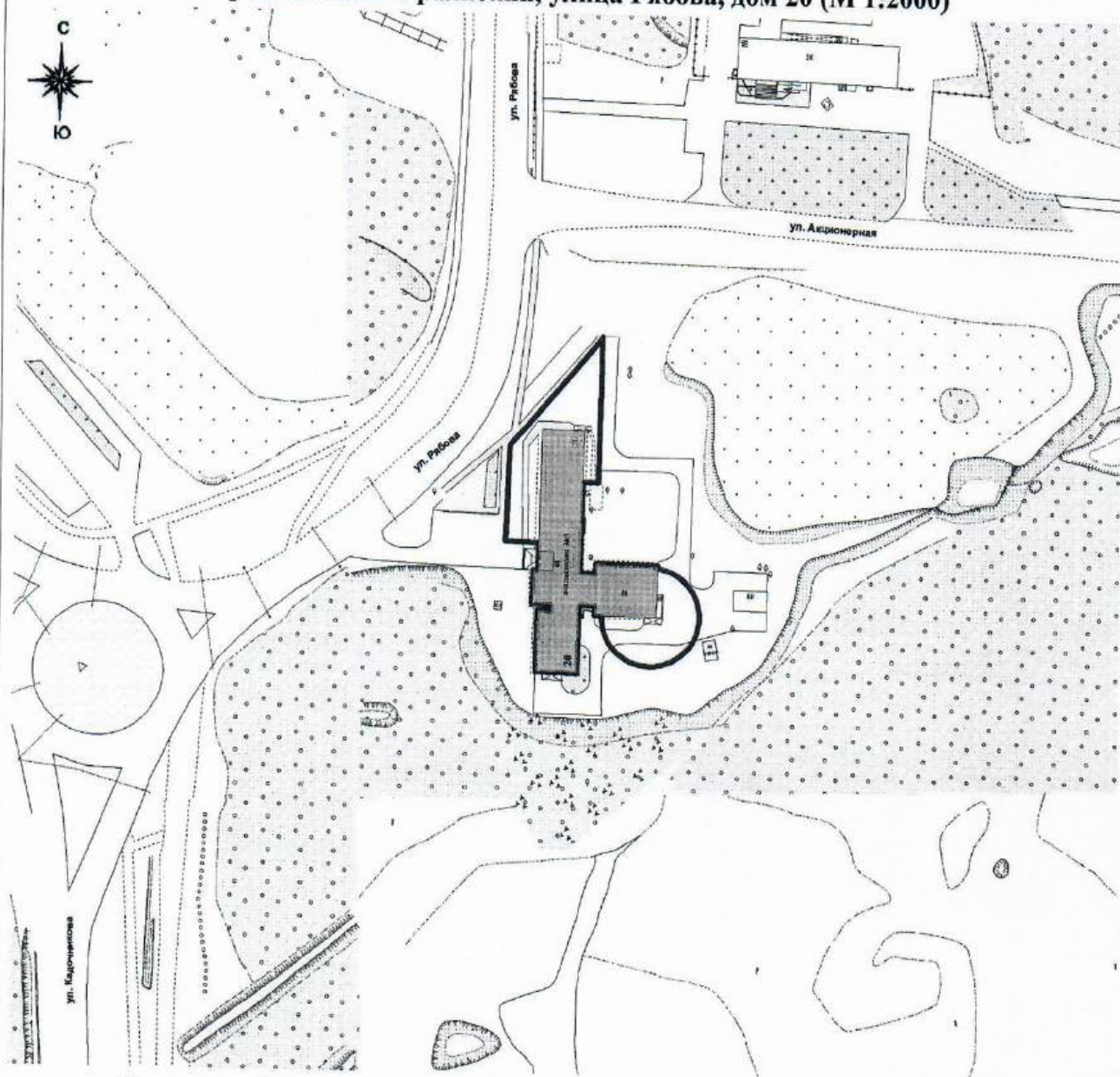


Условные обозначения:

- - границы прилегающей территории, на которой не допускается розничная продажа алкогольной продукции;
- - здание медицинской организации.



**Схема границ прилегающей территории к  
ГАУЗ СО «Свердловский областной центр профилактики и борьбы со СПИД»,  
город Каменск-Уральский, улица Рябова, дом 20 (М 1:2000)**

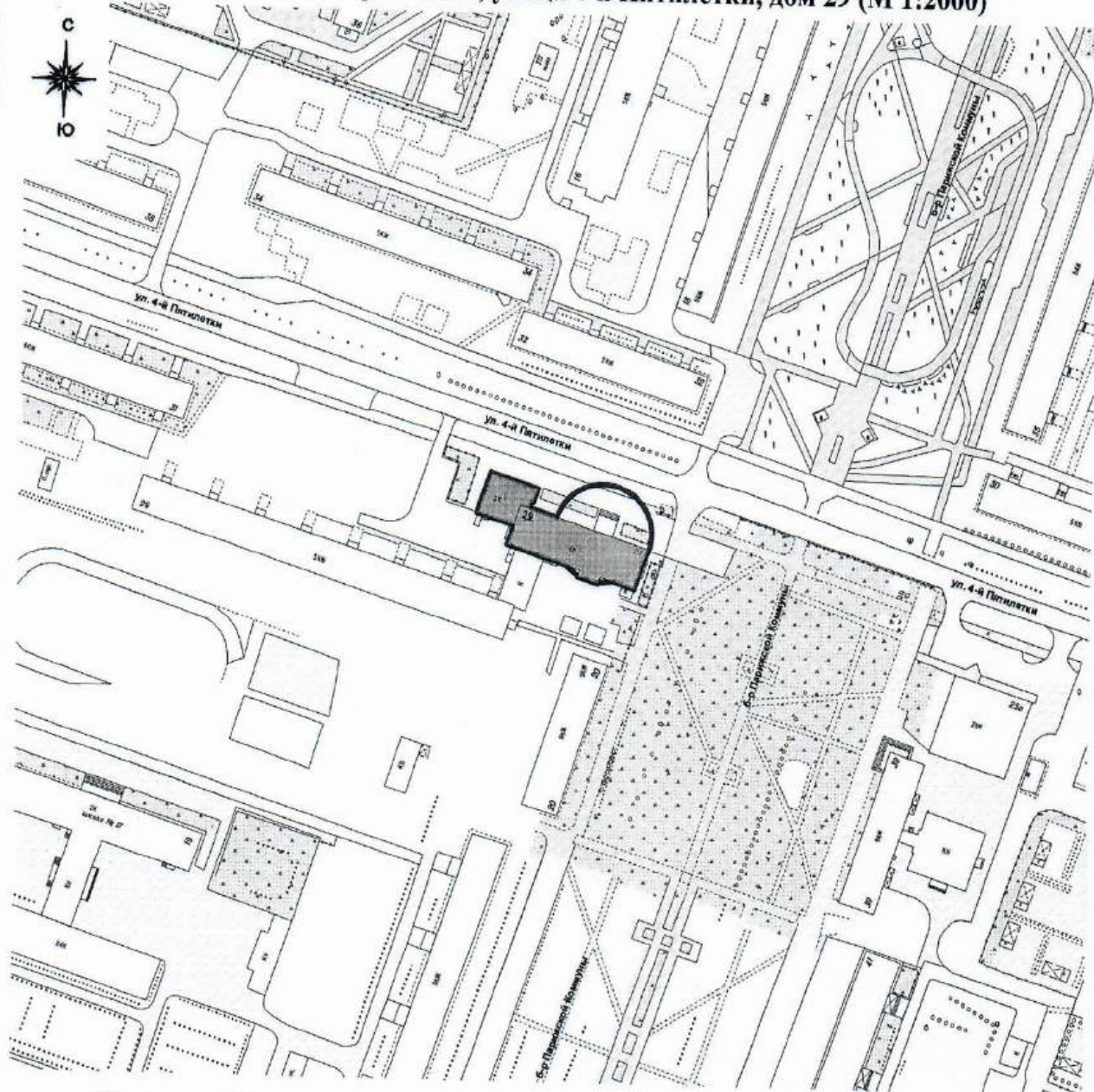


Условные обозначения:

- - границы прилегающей территории, на которой не допускается розничная продажа алкогольной продукции;
- - здание, в котором расположена медицинская организация.



Схема границ прилегающей территории к  
ГАУЗ СО «Стоматологическая поликлиника город Каменск-Уральский»,  
город Каменск-Уральский, улица 4-й Пятилетки, дом 29 (М 1:2000)

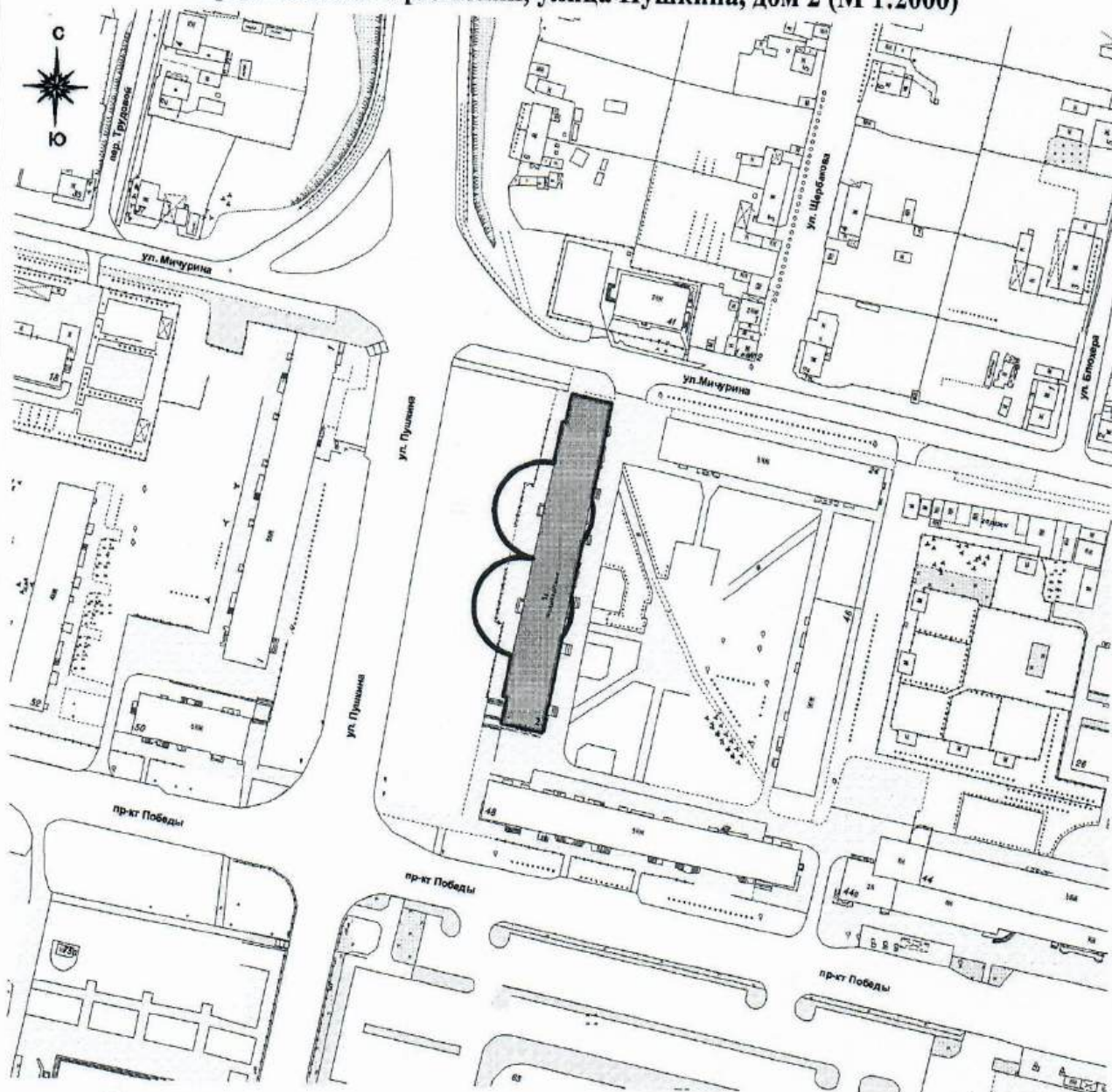


Условные обозначения:

- - границы прилегающей территории, на которой не допускается розничная продажа алкогольной продукции;
- - здание медицинской организации.



Схема границ прилегающей территории к  
ГБУЗ СО «Стоматологическая поликлиника город Каменск-Уральский»,  
город Каменск-Уральский, улица Пушкина, дом 2 (М 1:2000)



Условные обозначения:

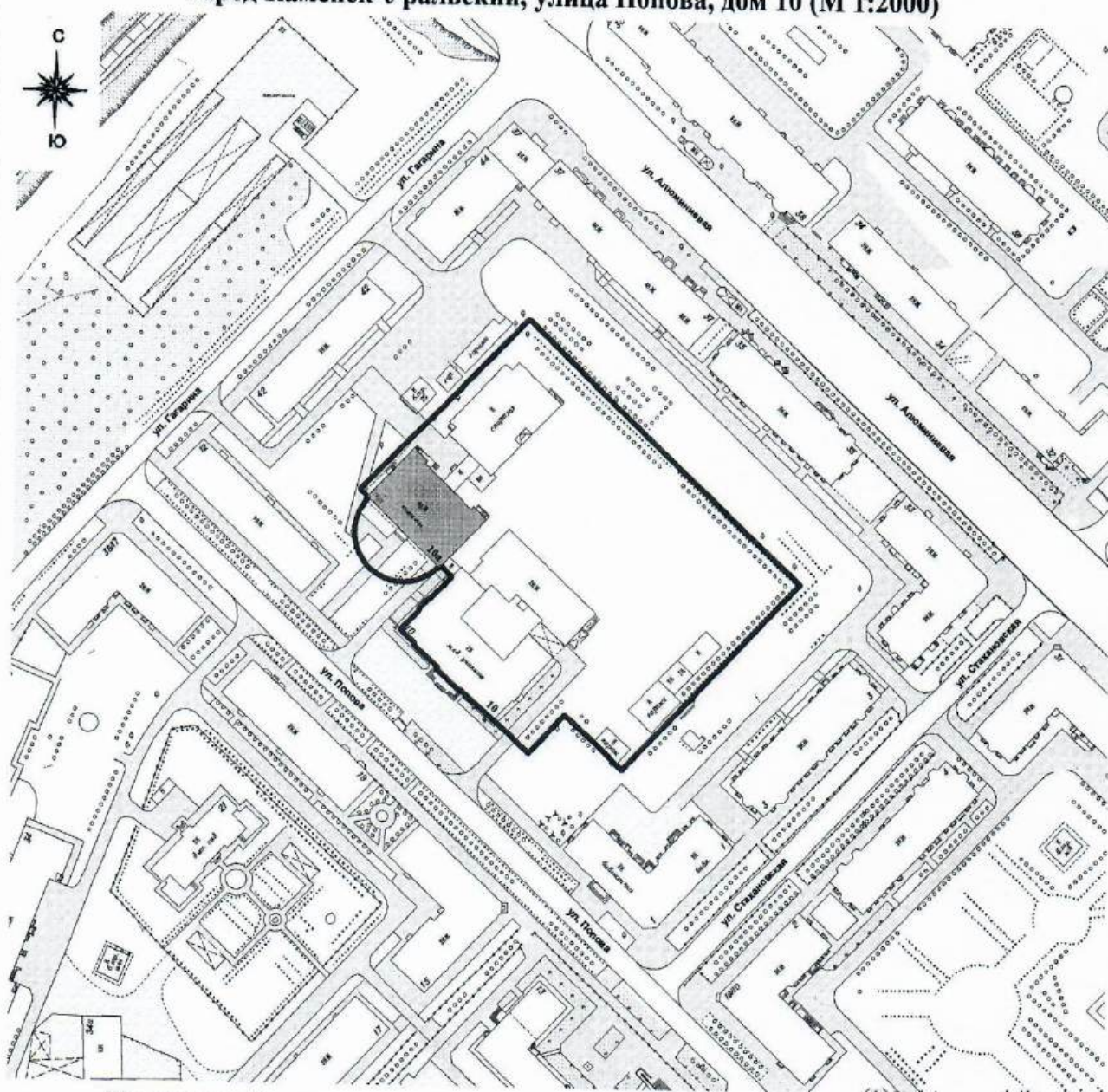
- - границы прилегающей территории, на которой не допускается розничная продажа алкогольной продукции;
- - здание, в котором расположена медицинская организация.

В границах прилегающей территории  
расположены здания:

- № 2 по улице Пушкина



**Схема границ прилегающей территории к  
ГБПОУ «Свердловский областной медицинский колледж»,  
город Каменск-Уральский, улица Попова, дом 10 (М 1:2000)**



Условные обозначения:

— - границы прилегающей территории, на которой не допускается розничная продажа алкогольной продукции;

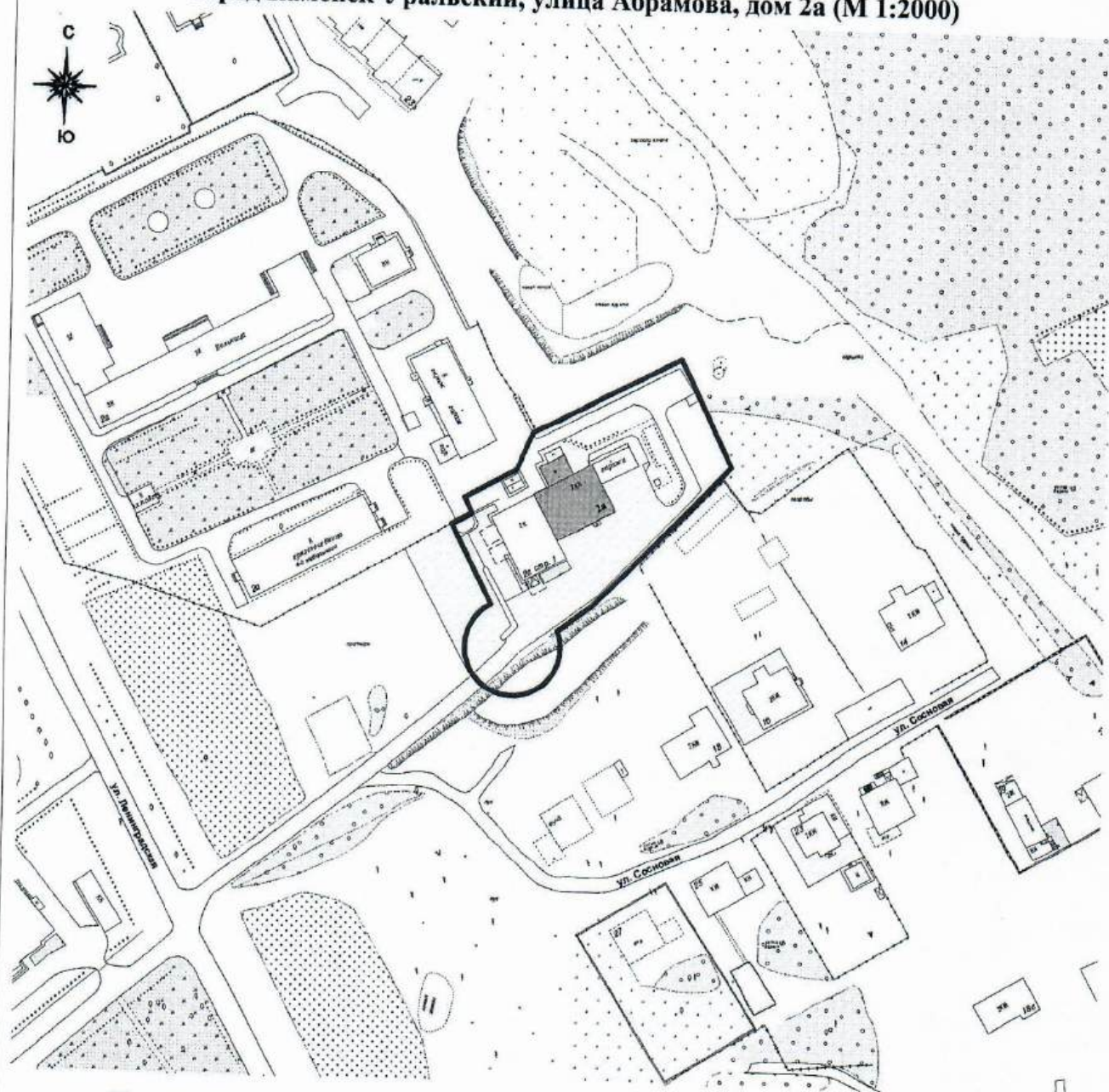
■ - здание, в котором расположена медицинская организация.

В границах прилегающей территории расположены здания:

- № 10а по улице Попова



Схема границ прилегающей территории к  
ГАУЗ СО «Бюро судебно-медицинской экспертизы»,  
город Каменск-Уральский, улица Абрамова, дом 2а (М 1:2000)



Условные обозначения:

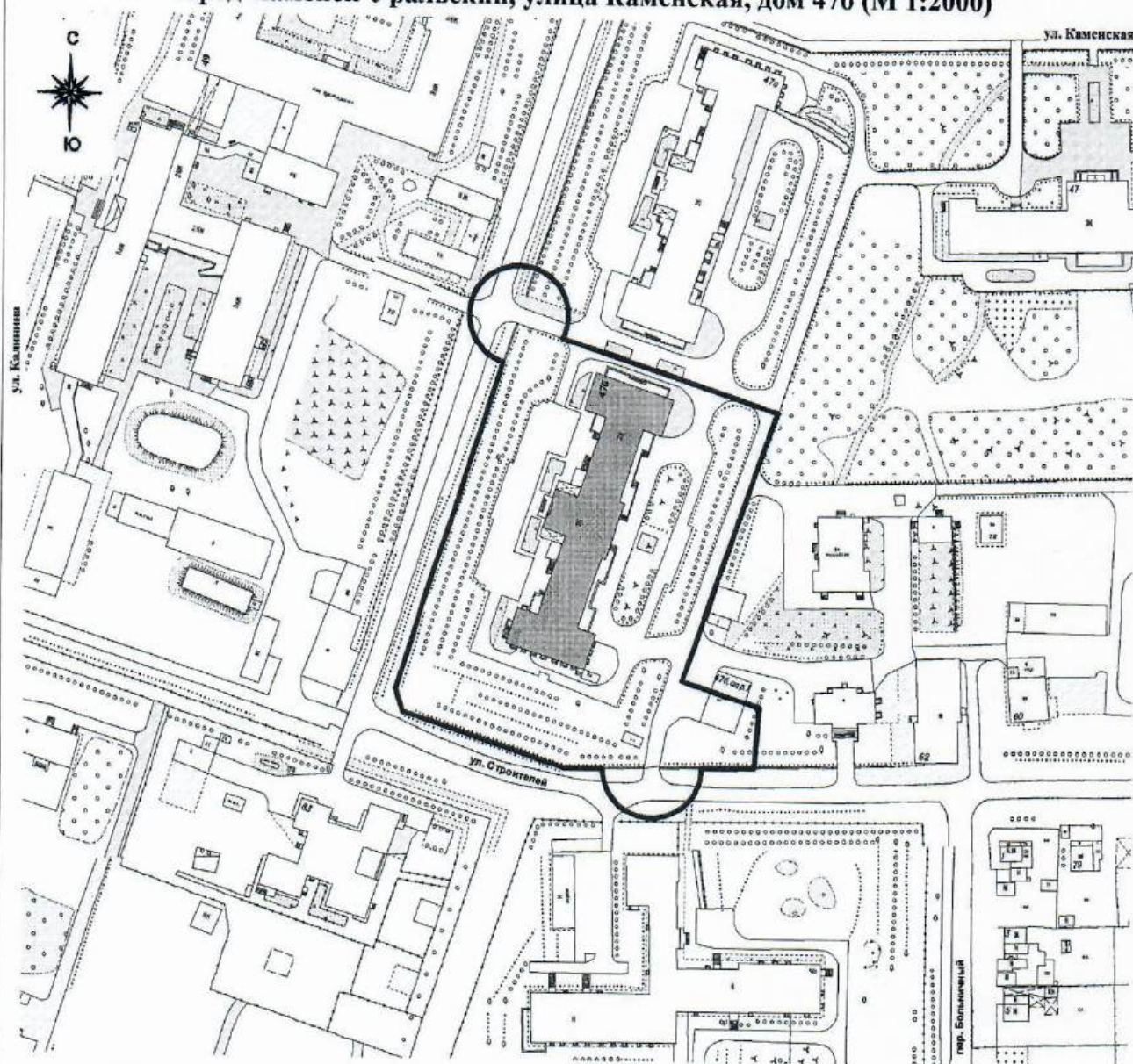
- - границы прилегающей территории, на которой не допускается розничная продажа алкогольной продукции;
- - здание медицинской организации.

В границах прилегающей территории  
расположены здания:

- № 2а строение 1 по улице Абрамова



**Схема границ прилегающей территории к  
ГБУЗ СО «Областной клинический медицинский центр  
фтизиопульмонологии и инфекционных заболеваний»,  
город Каменск-Уральский, улица Каменская, дом 476 (М 1:2000)**



Условные обозначения:

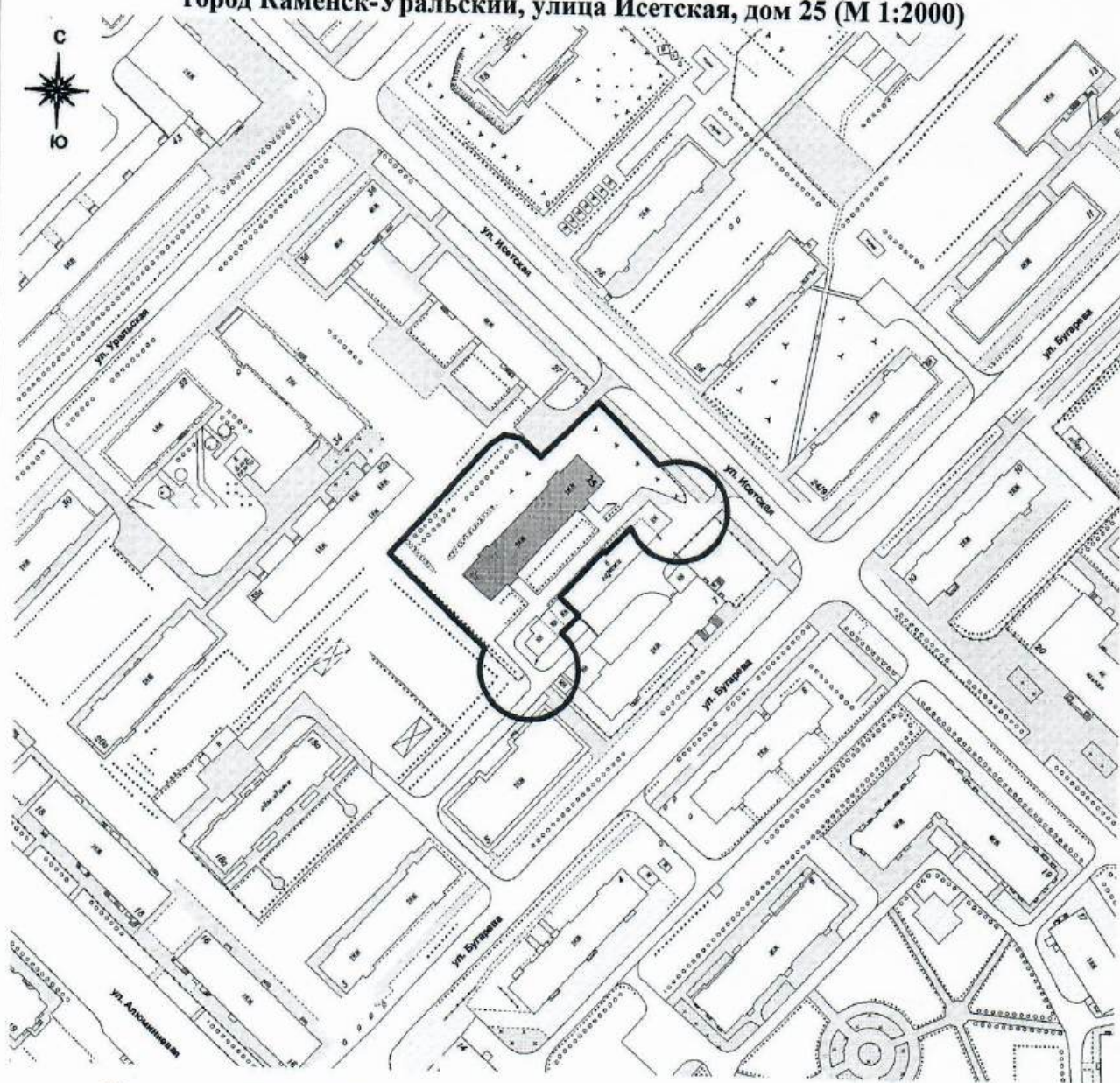
- - границы прилегающей территории, на которой не допускается розничная продажа алкогольной продукции;
- - здание медицинской организации.

В границах прилегающей территории расположены здания:

№ 476 строение 1 по улице Каменская



**Схема границ прилегающей территории к  
филиалу № 1 ГБУЗ СО «Свердловский областной  
кожно-венерологический диспансер»,  
город Каменск-Уральский, улица Исетская, дом 25 (М 1:2000)**



Условные обозначения:

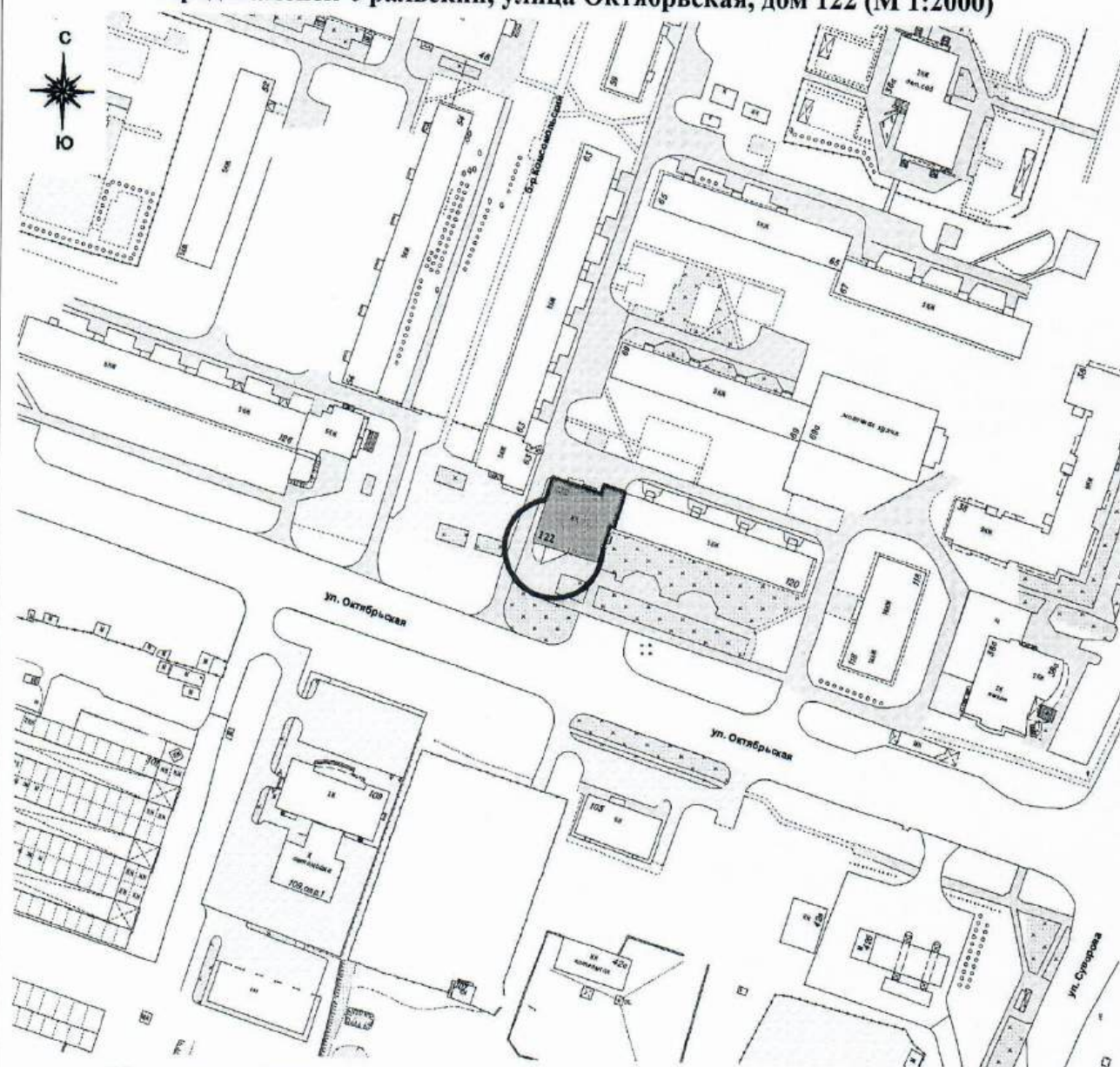
- - границы прилегающей территории, на которой не допускается розничная продажа алкогольной продукции;
- - здание медицинской организации.

В границах прилегающей территории  
расположены здания:

- № 5 по улице Бугарева



**Схема границ прилегающей территории к  
филиалу № 1 ГБУЗ СО «Свердловский областной  
кожно-венерологический диспансер»,  
город Каменск-Уральский, улица Октябрьская, дом 122 (М 1:2000)**

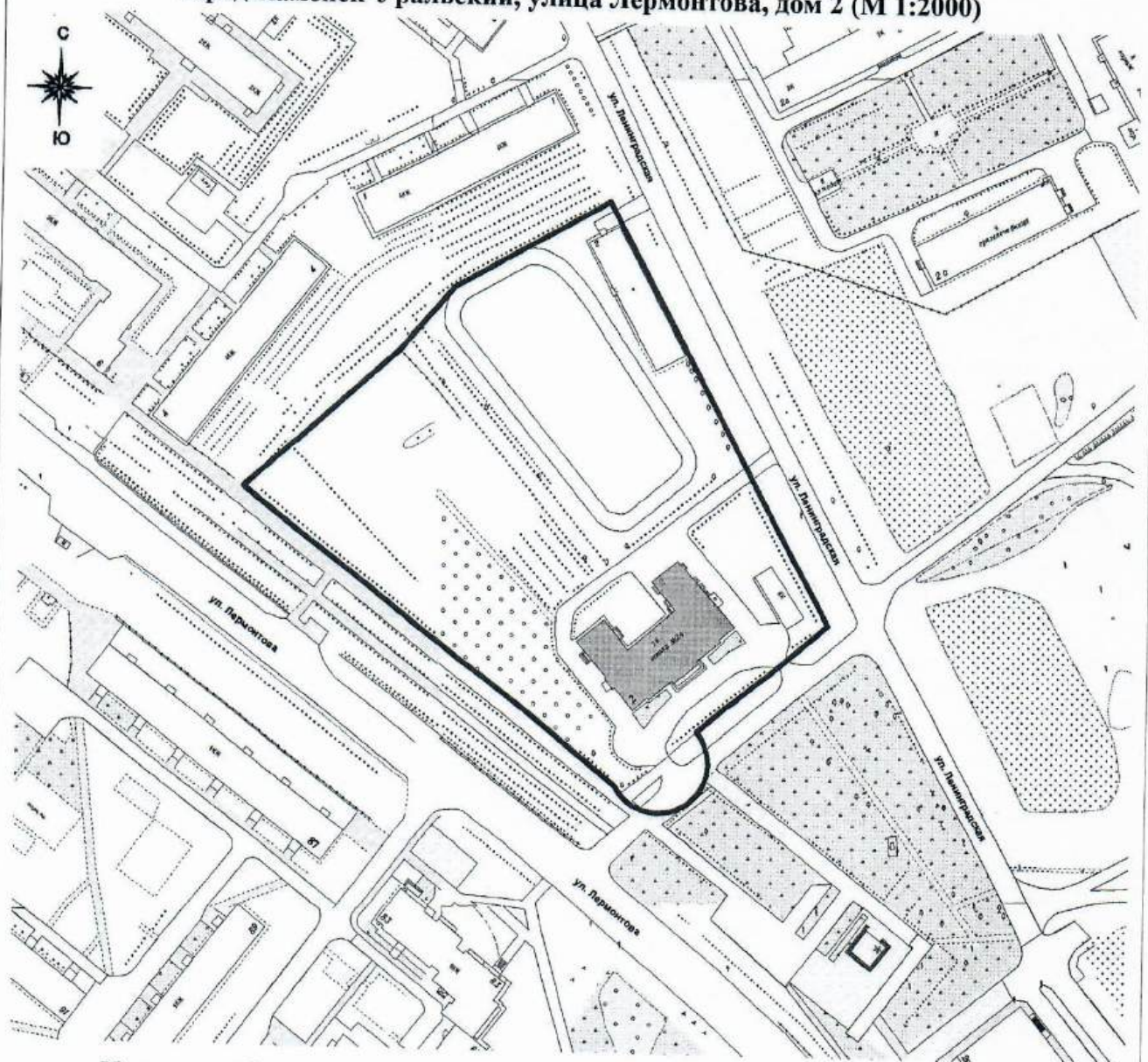


Условные обозначения:

- - границы прилегающей территории, на которой не допускается розничная продажа алкогольной продукции;
- - здание медицинской организации.



**Схема границ прилегающей территории к  
ГБОУ СО «Каменск-Уральская школа, реализующая адаптированные  
основные общеобразовательные программы»,  
город Каменск-Уральский, улица Лермонтова, дом 2 (М 1:2000)**

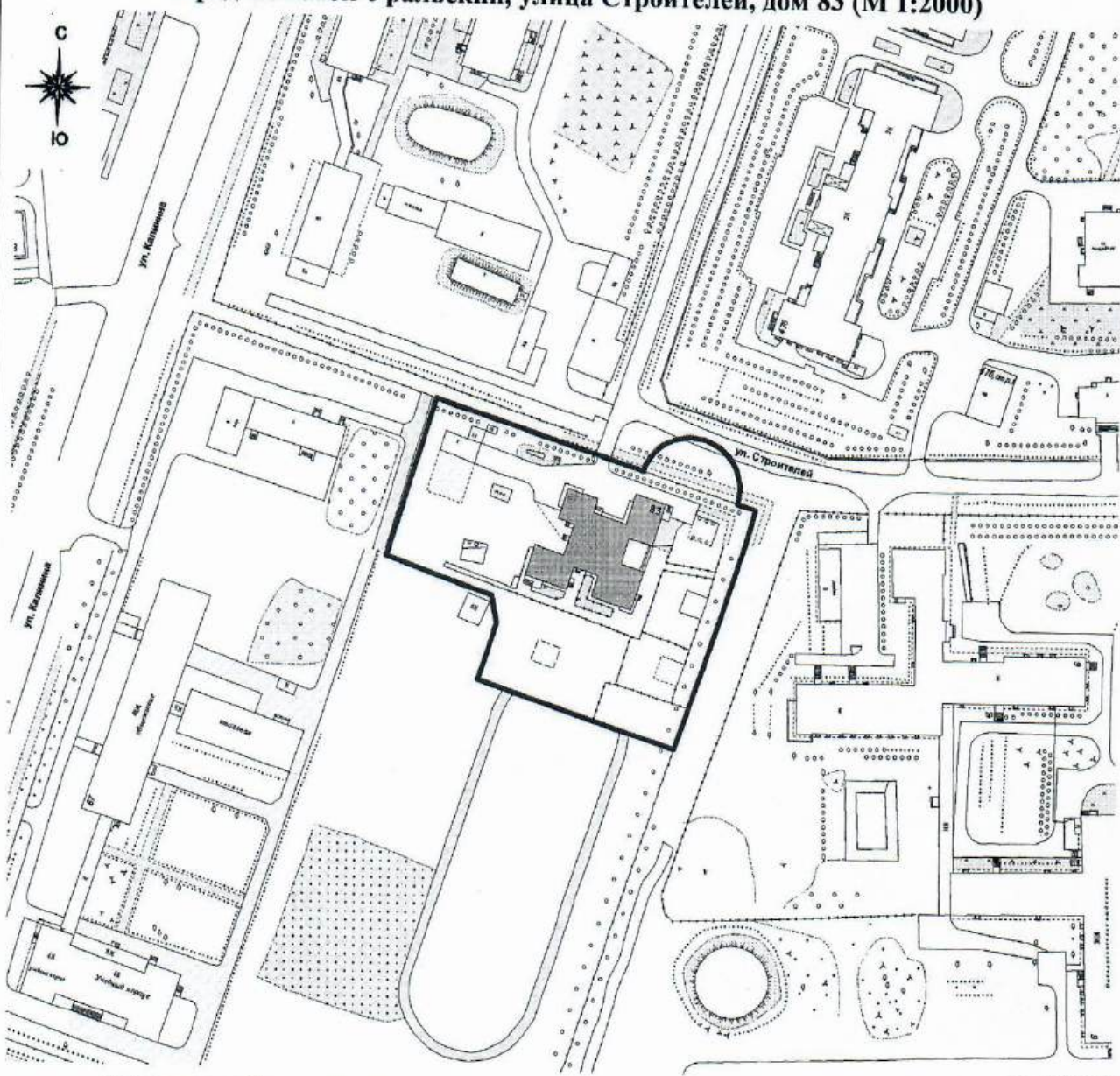


Условные обозначения:

- - границы прилегающей территории, на которой не допускается розничная продажа алкогольной продукции;
- - здание, в котором расположена медицинская организация.



**Схема границ прилегающей территории к  
ГКУ СО СО «Социально-реабилитационный центр для несовершеннолетних  
«Красногорский» города Каменска-Уральского»,  
город Каменск-Уральский, улица Строителей, дом 83 (М 1:2000)**

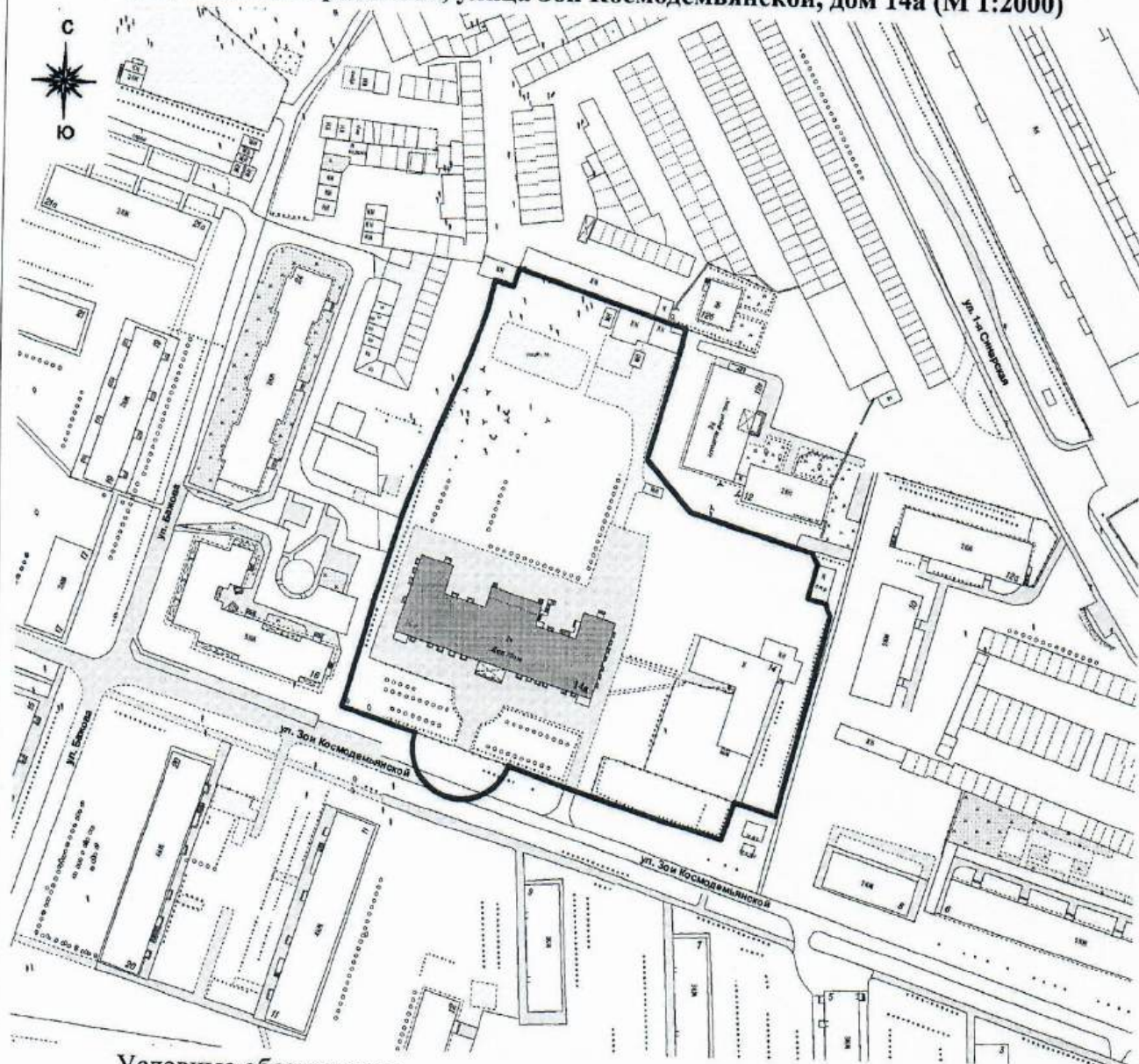


Условные обозначения:

- - границы прилегающей территории, на которой не допускается розничная продажа алкогольной продукции;
- - здание медицинской организации.



Схема границ прилегающей территории к  
ГКУ СО СО «Социально-реабилитационный центр для  
несовершеннолетних «Синарский» города Каменска-Уральского,  
город Каменск-Уральский, улица Зои Космодемьянской, дом 14а (М 1:2000)



Условные обозначения:


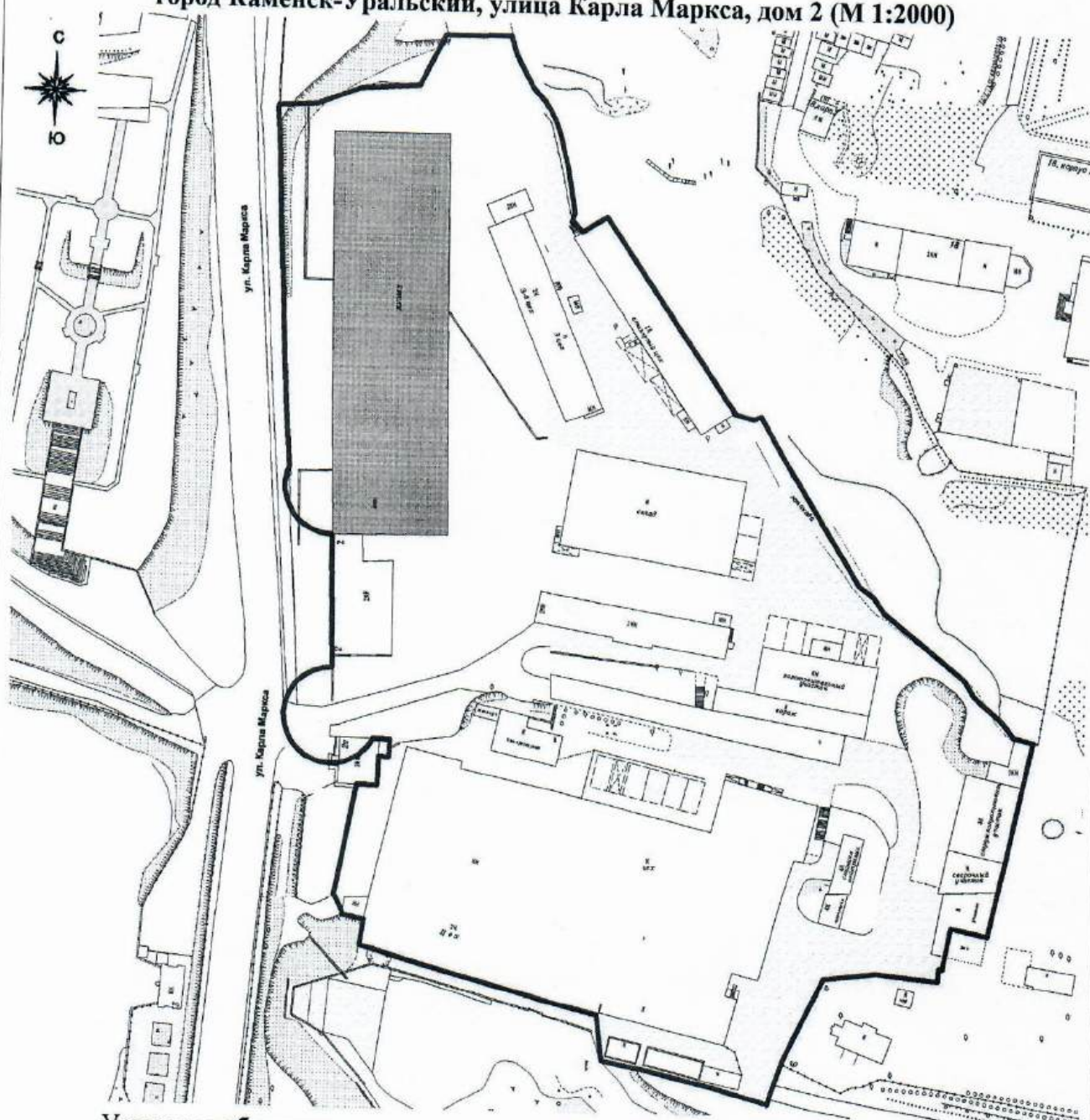
- - границы прилегающей территории, на которой не допускается розничная продажа алкогольной продукции;
-  - здание, в котором расположена медицинская организация.



Схема границ прилегающей территории к  
ЗАО «Уралэлектромаш»,  
город Каменск-Уральский, улица Карла Маркса, дом 2 (М 1:2000)



Условные обозначения:

— - границы прилегающей территории,  
на которой не допускается розничная  
продажа алкогольной продукции;

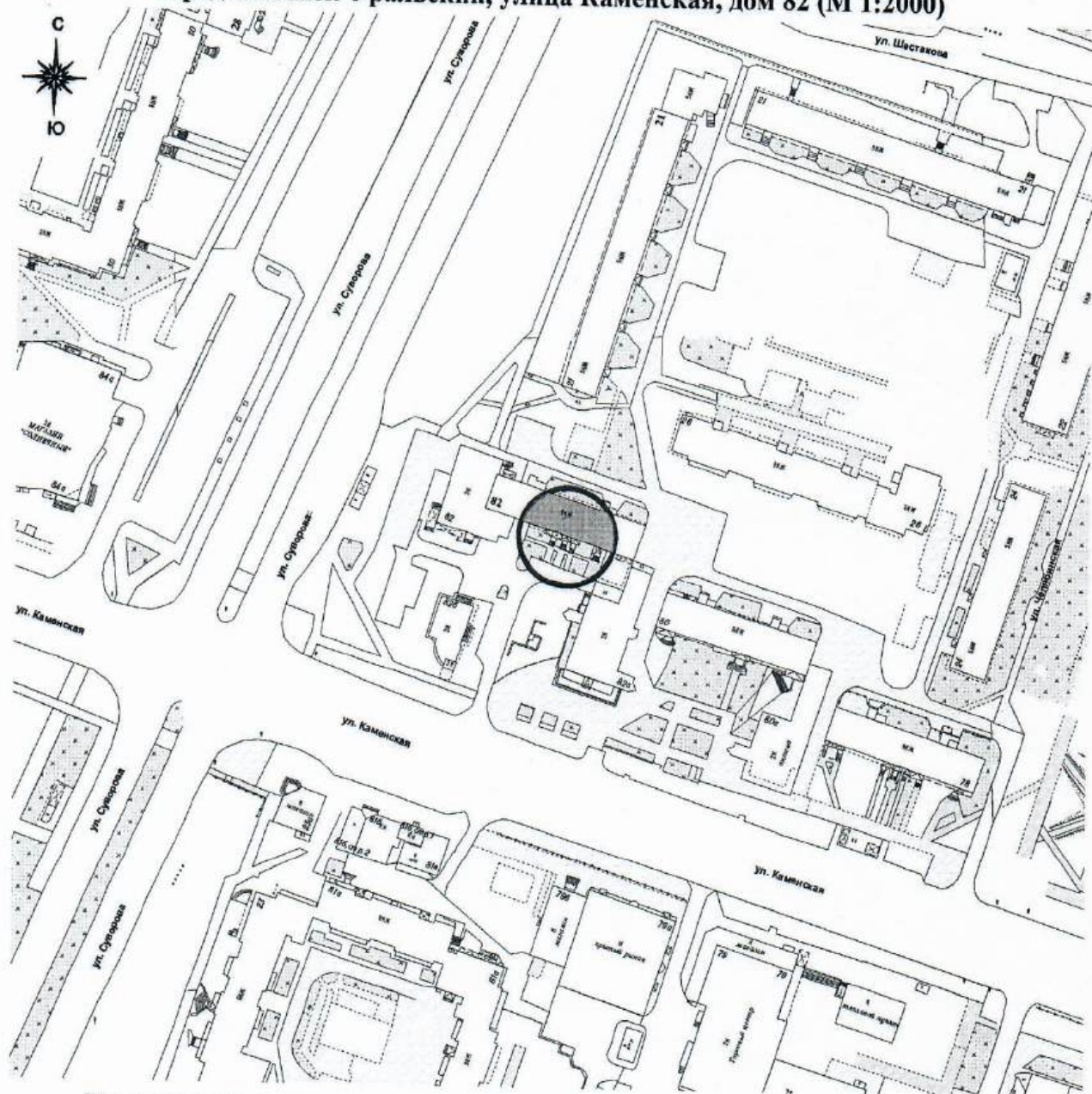
■ - здание, в котором расположена  
медицинская организация.

В границах прилегающей территории  
расположены здания:

№ 2а по улице Карла Маркса



Схема границ прилегающей территории к  
ИП Ермолаев Сергей Серафимович,  
город Каменск-Уральский, улица Каменская, дом 82 (М 1:2000)



Условные обозначения:

— - границы прилегающей территории, на которой не допускается розничная продажа алкогольной продукции;

■ - помещение медицинской организации в здании.

В границах прилегающей территории расположены здания:

- № 82 по улице Каменская